

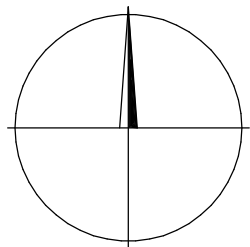
TU 2391 016

TU 2391 017

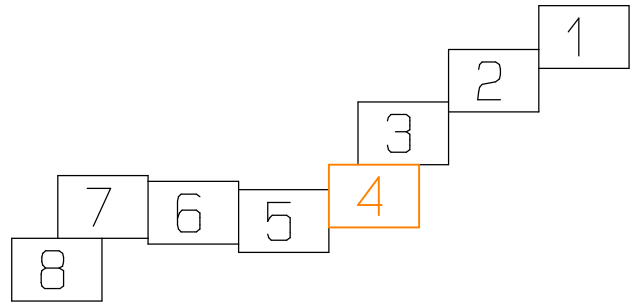
TU 2391 018

LEGENDA:

- Obvod stavby na hranici drážního pozemku
- Obvod stavby na hranici mimodrážního pozemku
- Obvod stavby na části mimodrážního pozemku
- Bod na hranici obvodu stavby
- hranice drážního pozemku - SZ, s.o. předpokládaná změna průběhu vlastnické hranice



KLAD MAPOVÝCH LISTŮ




SEZNAM PS, SO :

- PS 01 Kabelizace a vazby na SZZ
- PS 02 Prejezdové zabezpečovací zařízení v km 11,557
- SO 01 Železniční svršek
- SO 02 Železniční spodek
- SO 03 Železniční prejezd v km 11,557
- SO 04 Elektrická přípojka PZZ

			ČÍSLO SOUPRAVY:
REVIZE Č.	DATUM	ZMĚNA	



SB projekt s.r.o.
Kosárenská 4063/4, 695 01 Hodonín

Katastrální území Spončovice, Petrov u Hodonína Správa železnic, s.o. Oblastní úřad pro státní správu Investor: Objednavatel: Název zakázky :	Vyhotovil V. Vyskočil, P. Putna Správa železnic, s.o., Oblastní úřad pro státní správu SB Projekt s.r.o., Kasárenská 4063/4, 695 01 Hodonín 1	Kontroloval Ing. Svatopluk Štokláška Nové Město, 11000 Praha 1	 GEOMETRIA
Odstranění TOR na přejezdu P8146 v km 11,557 trati Rohatec – Veselí nad Moravou			
Geodetický podklad	Část: 1,5	Zakázka č. 158/2020 Datum 12/2020 Souř.systém S-JTSK	zeměměřická kancelář s.r.o. KYJOV, Masarykovo nám. 63 tel. 518 611 666 ICO - 253 287 27
Obvod stavby - přehledná situace	Příloha: 2,4	Výškový syst. BpV Měřítko 1 : 1000	